

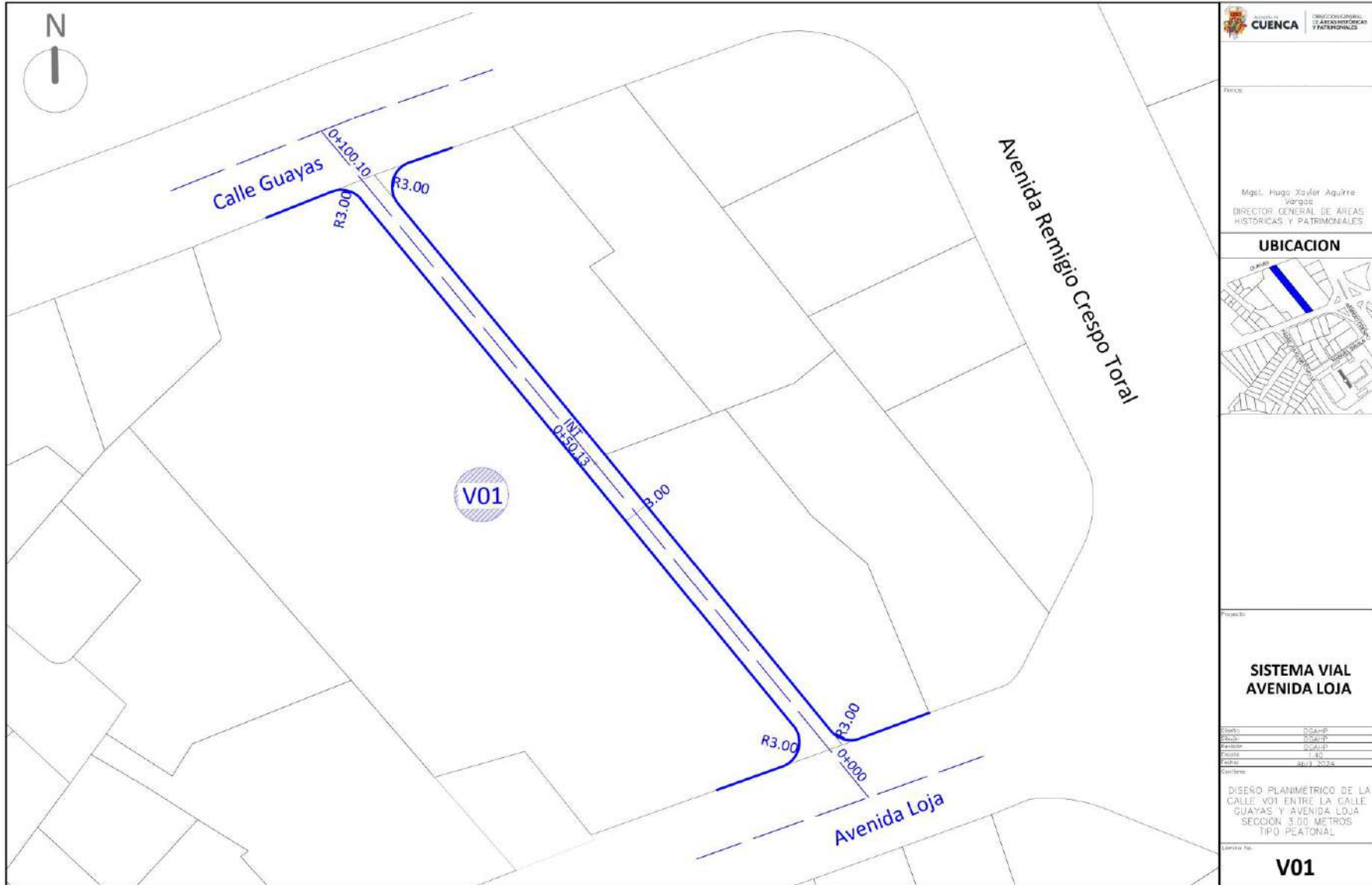


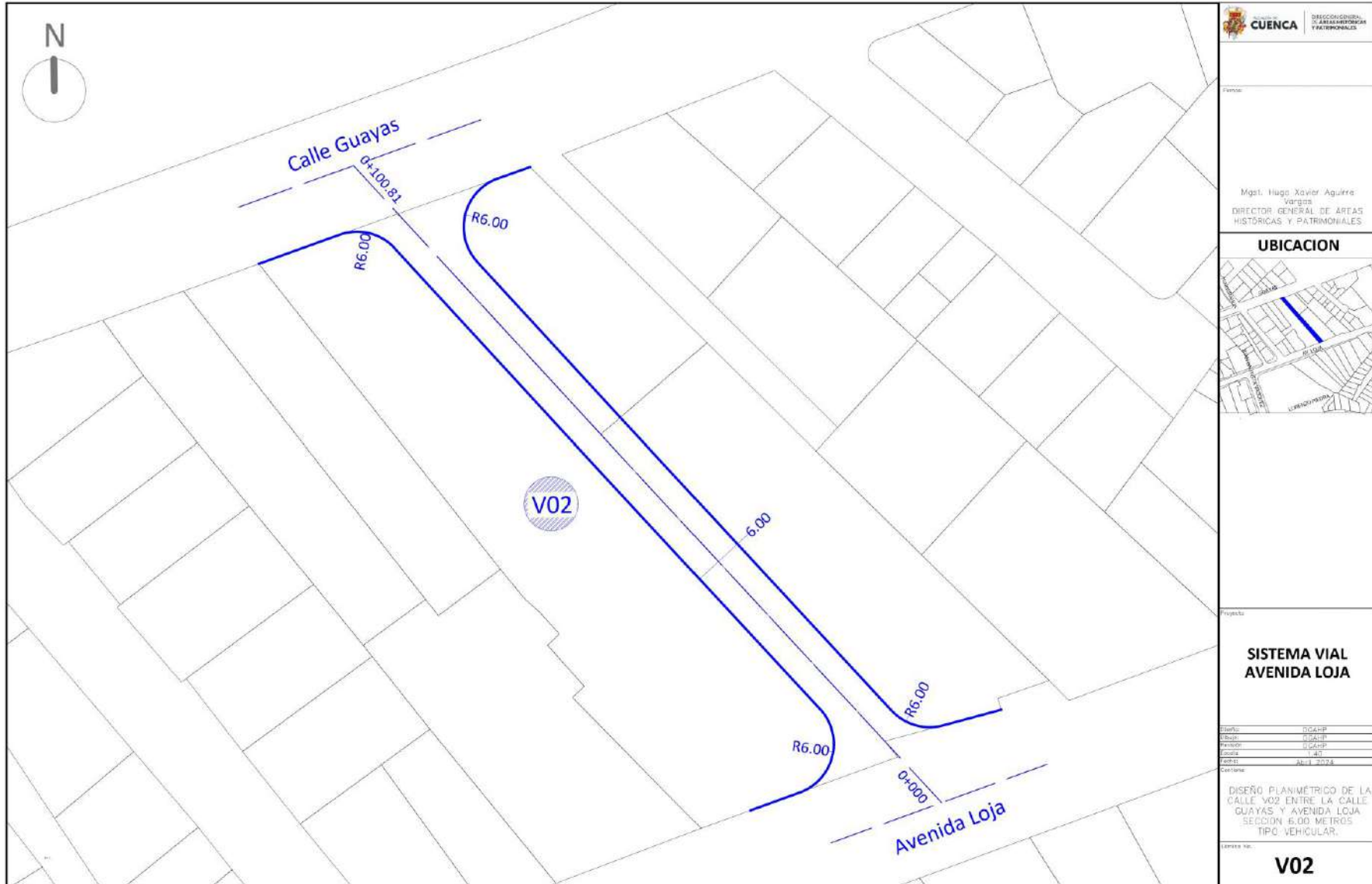
ORDENANZA QUE SANCIONA AL PLAN DE GESTIÓN DEL CENTRO HISTÓRICO DE CUENCA

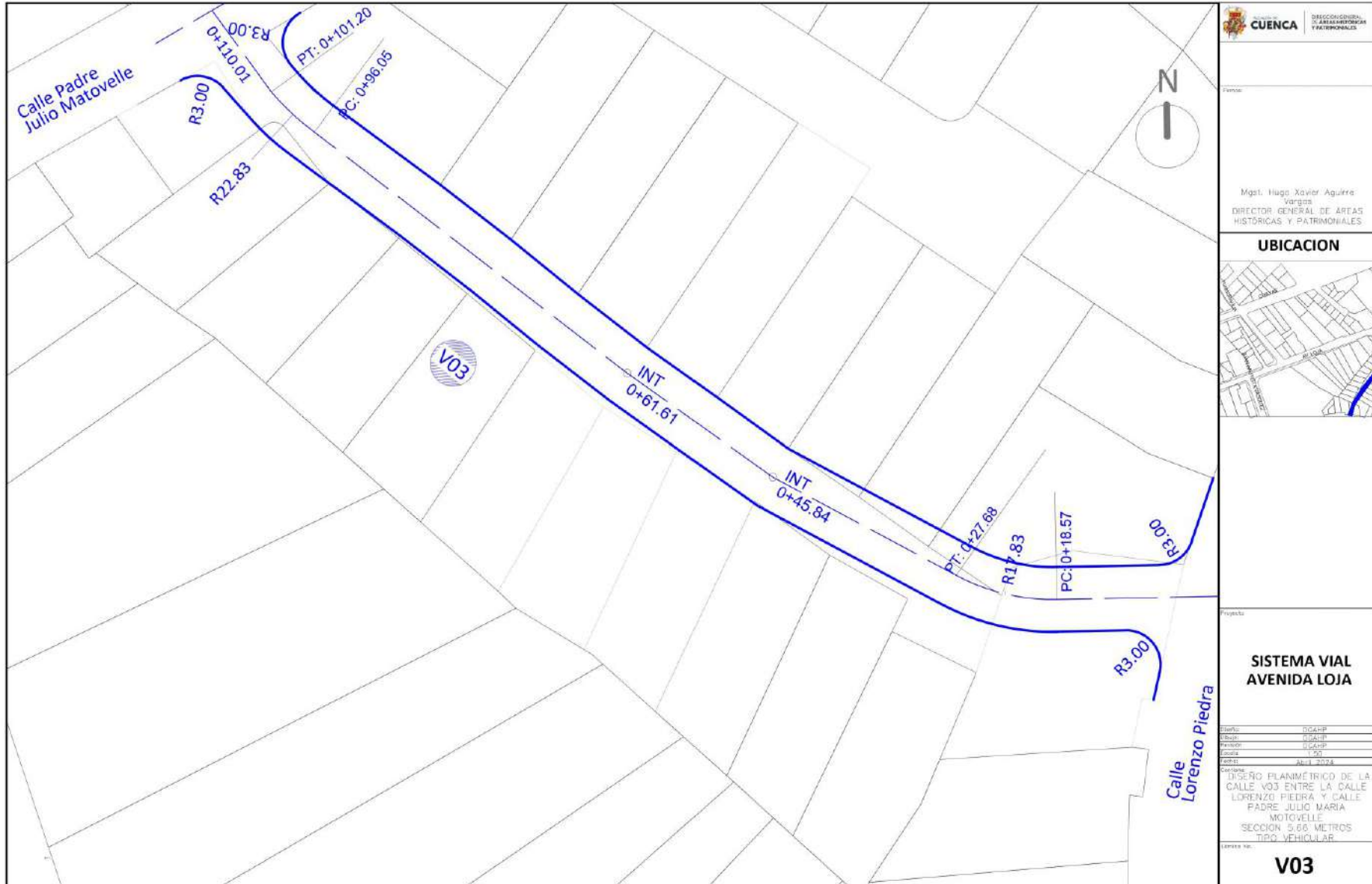
ANEXO 11

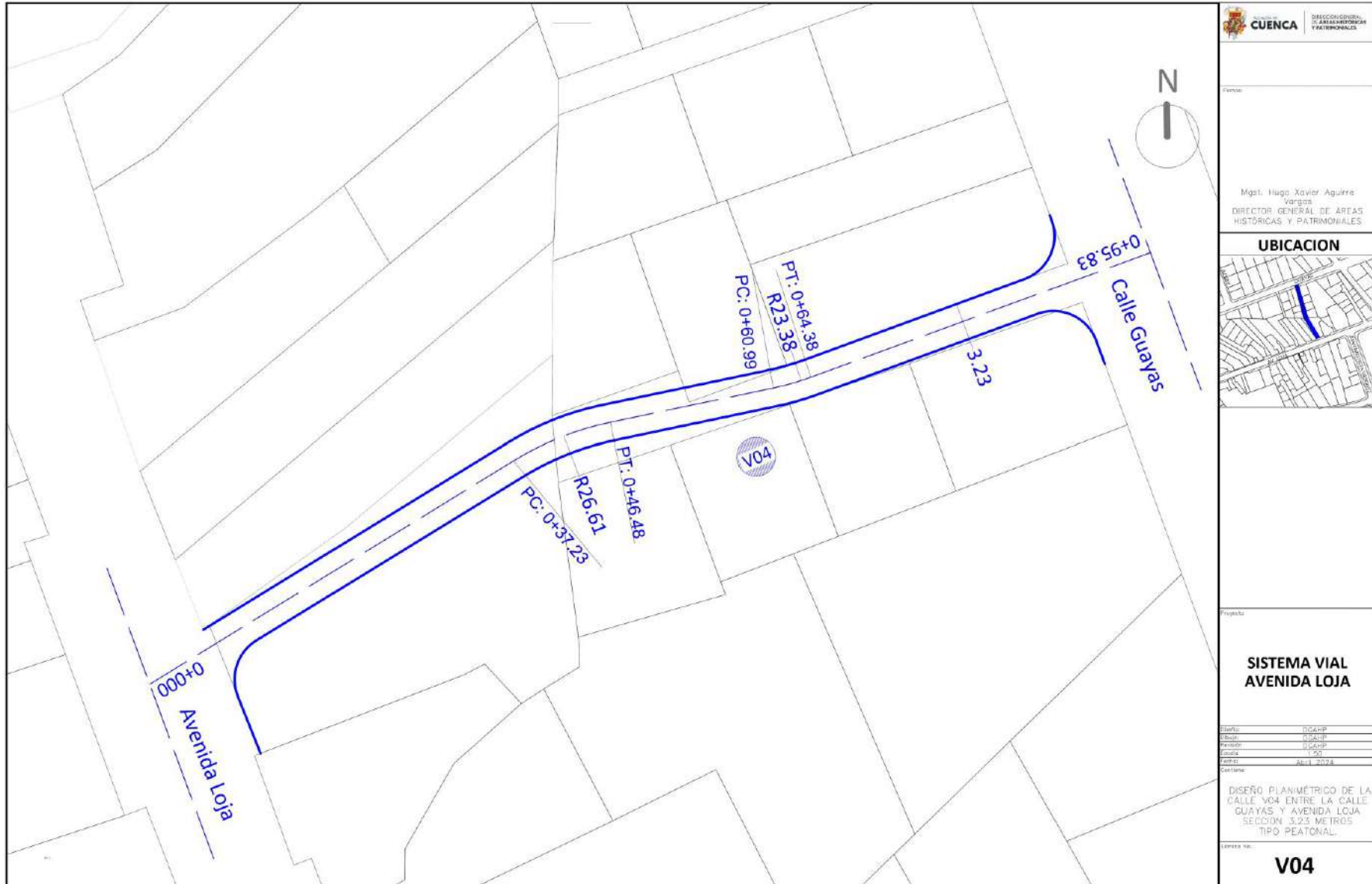
AFECCIÓN POR VÍAS EN LOS POLÍGONOS DE INTERVENCIÓN TERRITORIAL DEL CENTRO HISTORICO DE CUENCA.



BORRADOR

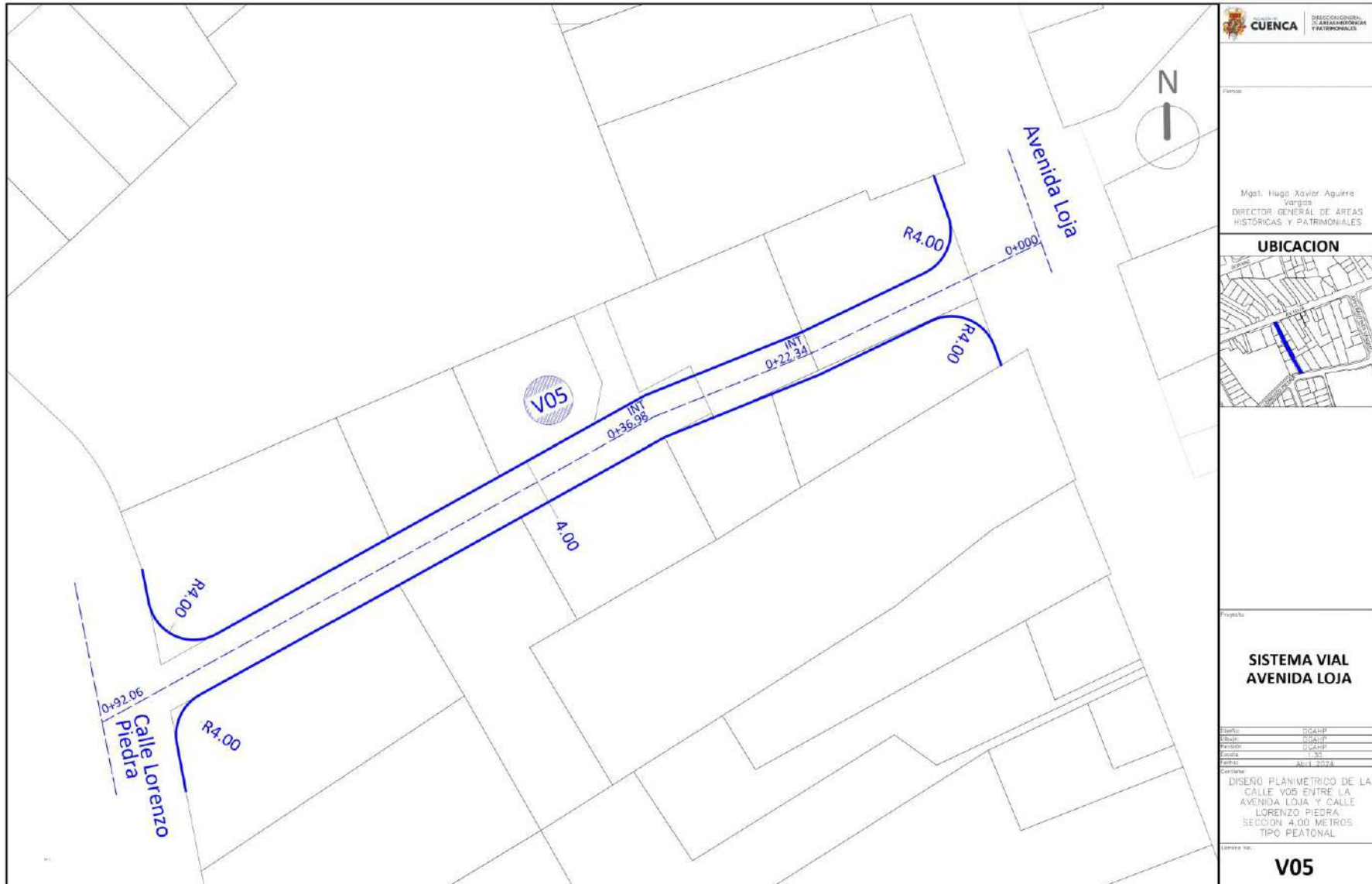












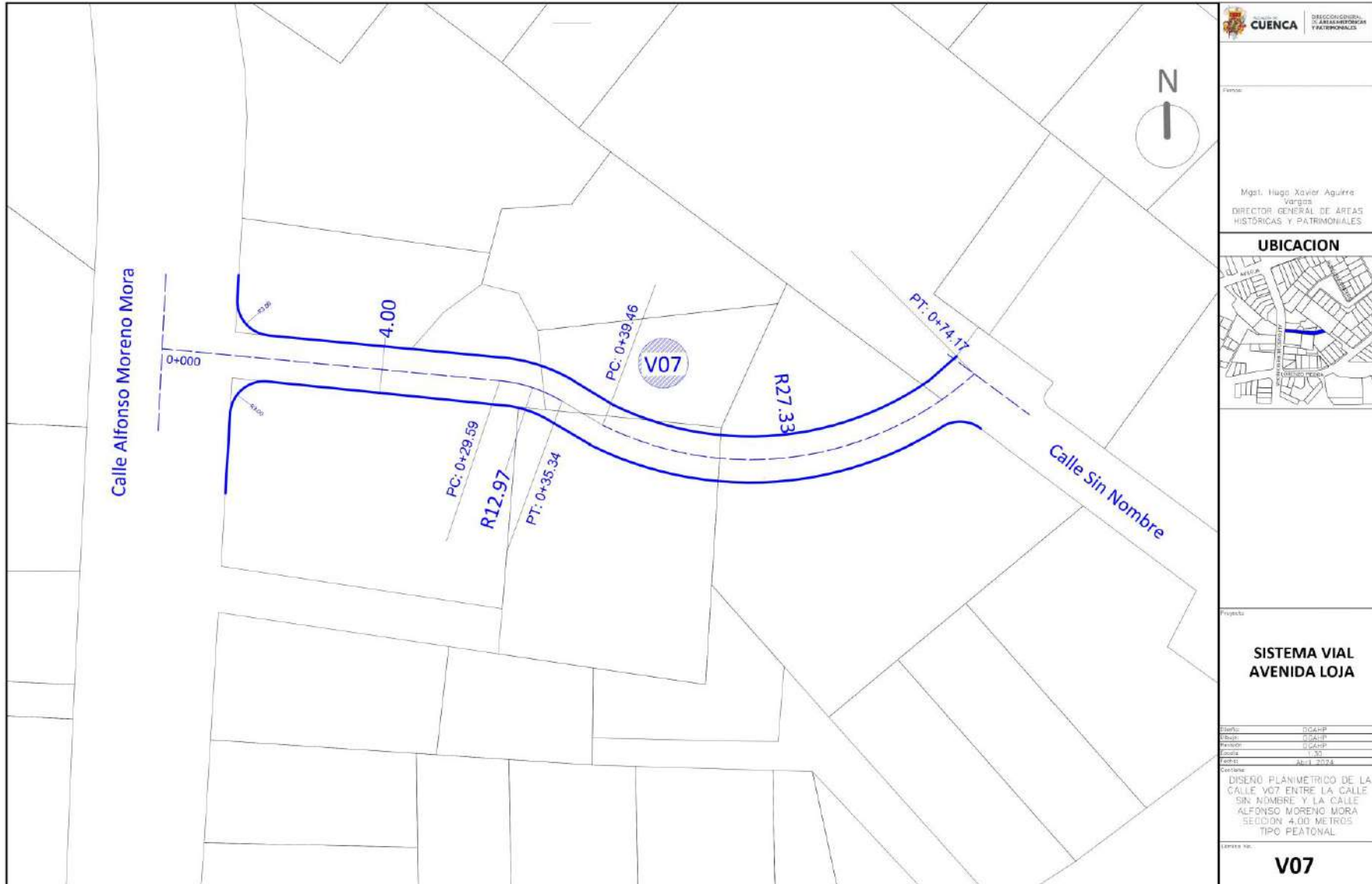
 <p>CUENCA DIRECCIÓN GENERAL DE ÁREAS HISTÓRICAS Y PATRIMONIALES</p>
<p>Forma:</p> <p>Mgst. Hugo Xavier Aguirre Vargas DIRECTOR GENERAL DE ÁREAS HISTÓRICAS Y PATRIMONIALES</p>
<p>UBICACION</p> 
<p>Proyecto:</p> <p>SISTEMA VIAL AVENIDA LOJA</p>
<p>Elaboró: D.G.A.H.P.</p> <p>Diseñó: D.G.A.H.P.</p> <p>Revisó: D.G.A.H.P.</p> <p>Escala: 1:50</p> <p>Fecha: Abril 2024</p> <p>Contenido:</p> <p>DISEÑO PLANIMÉTRICO DE LA CALLE V04 ENTRE LA CALLE GUAYAS Y AVENIDA LOJA. SECCIÓN 3,23 METROS. TIPO PEATONAL.</p>
<p>V04</p>

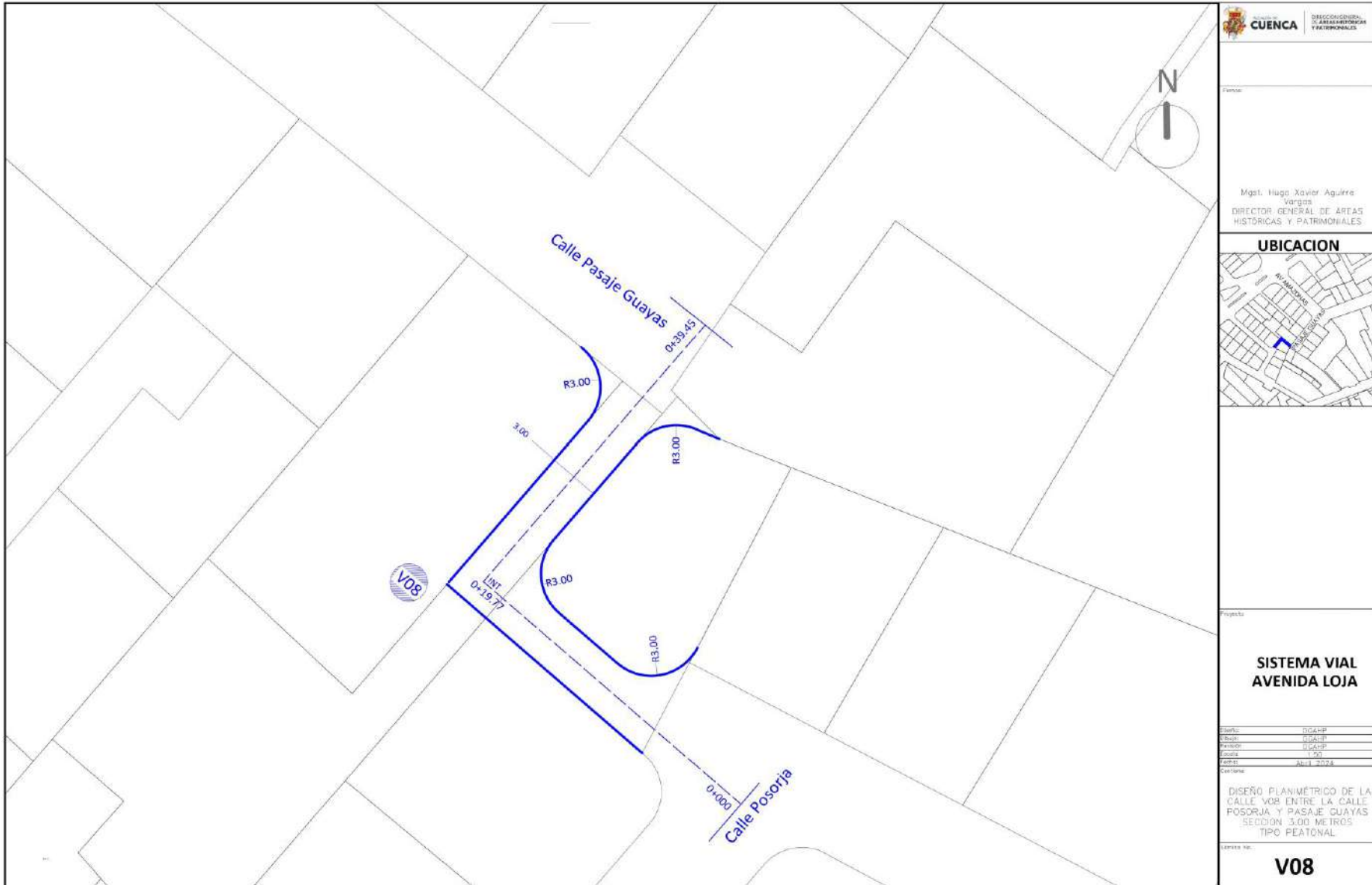


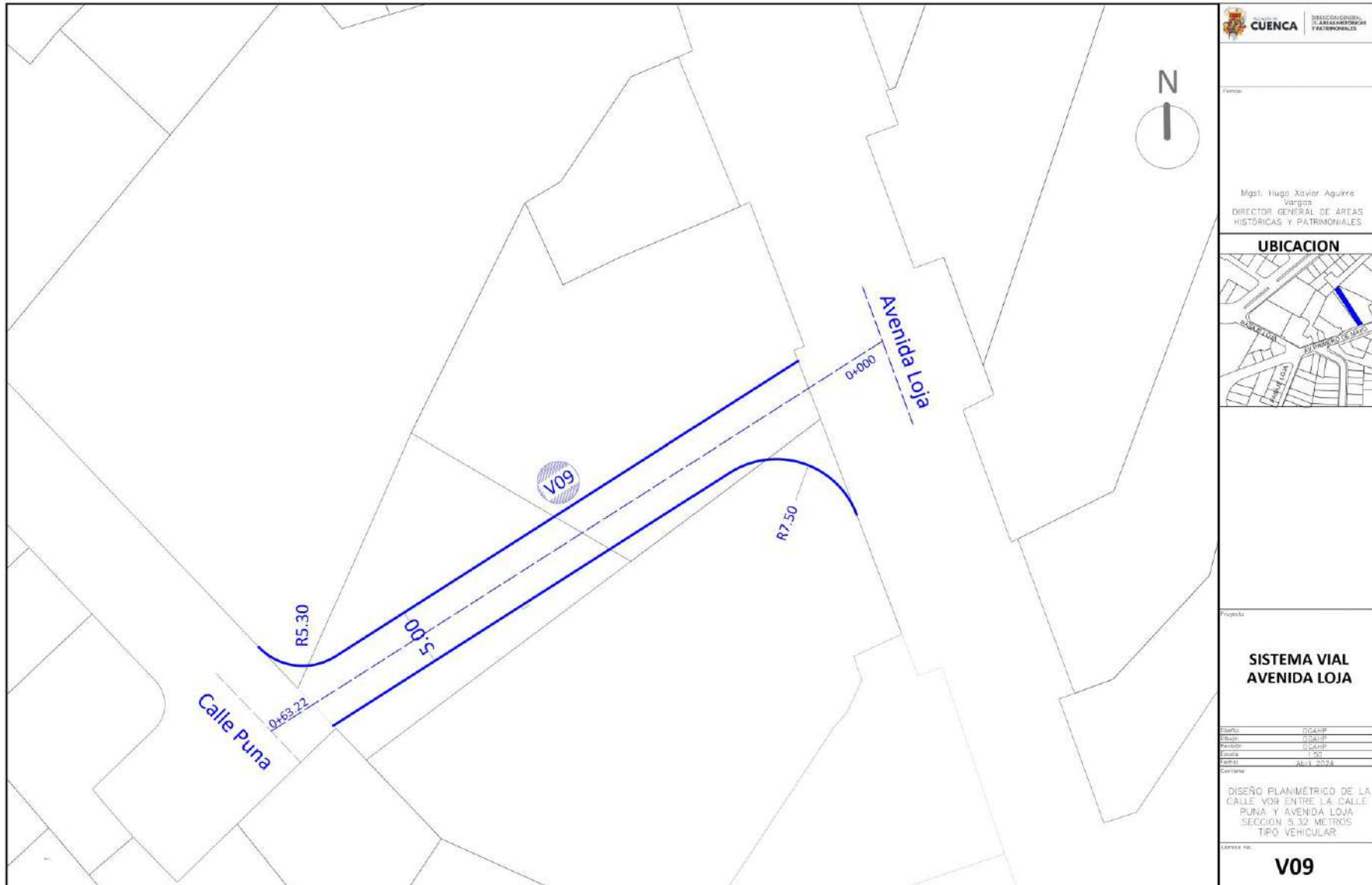
 <p>CUENCA DIRECCIÓN GENERAL DE ÁREAS HISTÓRICAS Y PATRIMONIALES</p>
<p>Forma:</p>
<p>Mgst. Hugo Xavier Aguirre Vargas DIRECTOR GENERAL DE ÁREAS HISTÓRICAS Y PATRIMONIALES</p>
<p>UBICACION</p> 
<p>Proyecto:</p> <p>SISTEMA VIAL AVENIDA LOJA</p>
<p>Elaboró: D.G.A.H.P. Diseñó: D.G.A.H.P. Revisó: D.G.A.H.P. Escala: 1:50 Fecha: Abril 2024 Cartela:</p> <p>DISEÑO PLANIMETRICO DE LA CALLE V05 ENTRE LA AVENIDA LOJA Y CALLE LORENZO PIEDRA. SECCION 4.00 METROS TIPO PEATONAL</p>
<p>V05</p>



 <p>CUENCA DIRECCIÓN GENERAL DE ÁREAS HISTÓRICAS Y PATRIMONIALES</p>
<p>Forma:</p>
<p>Mgst. Hugo Xavier Aguirre Vargas DIRECTOR GENERAL DE ÁREAS HISTÓRICAS Y PATRIMONIALES</p>
<p>UBICACION</p> 
<p>Proyecto:</p> <p>SISTEMA VIAL AVENIDA LOJA</p>
<p>Elaboró: D.G.A.H.P. Diseñó: D.G.A.H.P. Revisó: D.G.A.H.P. Escala: 1:50 Fecha: Abril 2024 Cartelera:</p>
<p>DISEÑO PLANIMÉTRICO DE LA CALLE V06 ENTRE LA CALLE GUAYAS Y AVENIDA LOJA SECCIÓN 3.30 METROS. TIPO PEATONAL</p>
<p>V06</p>





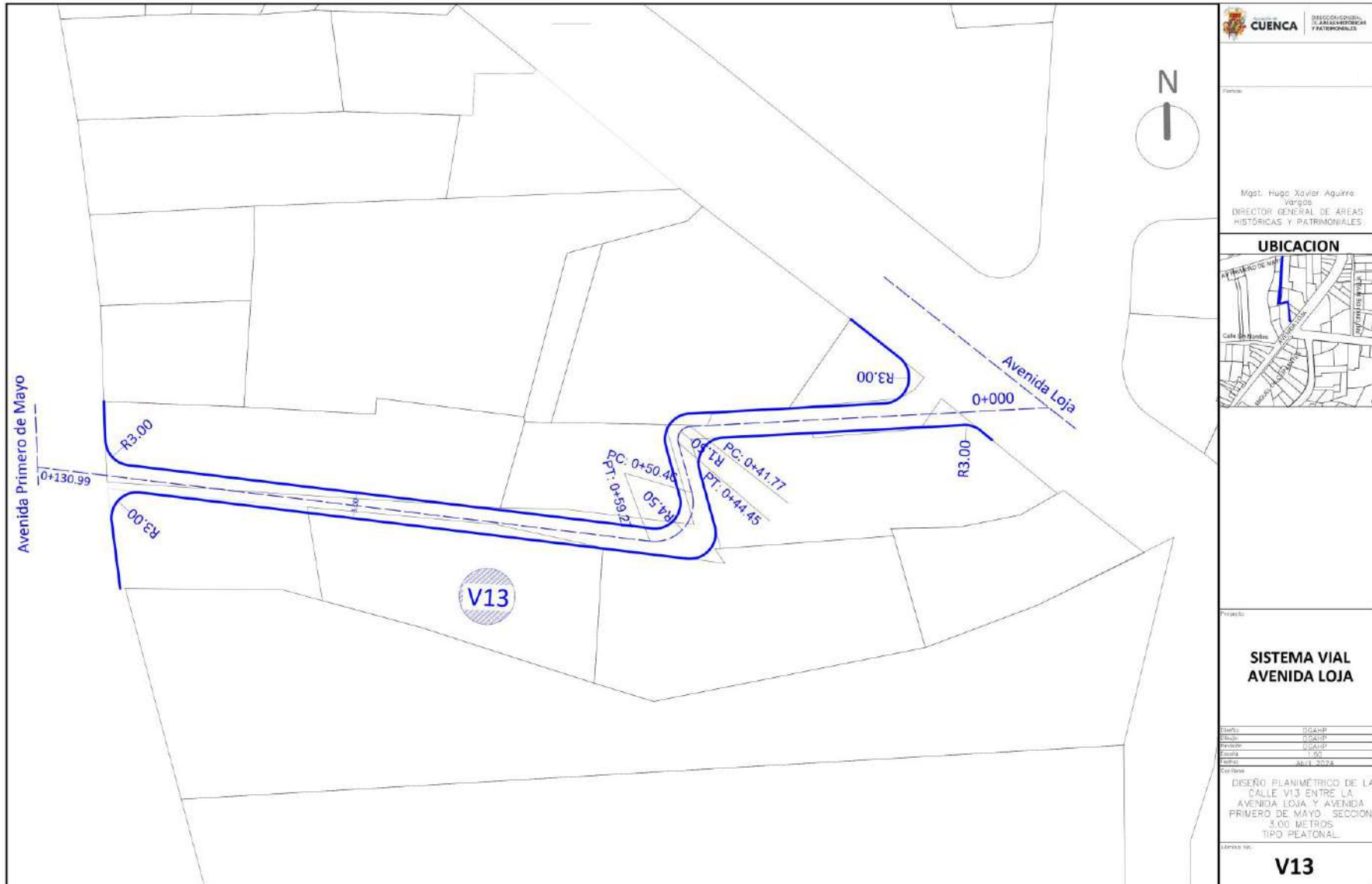







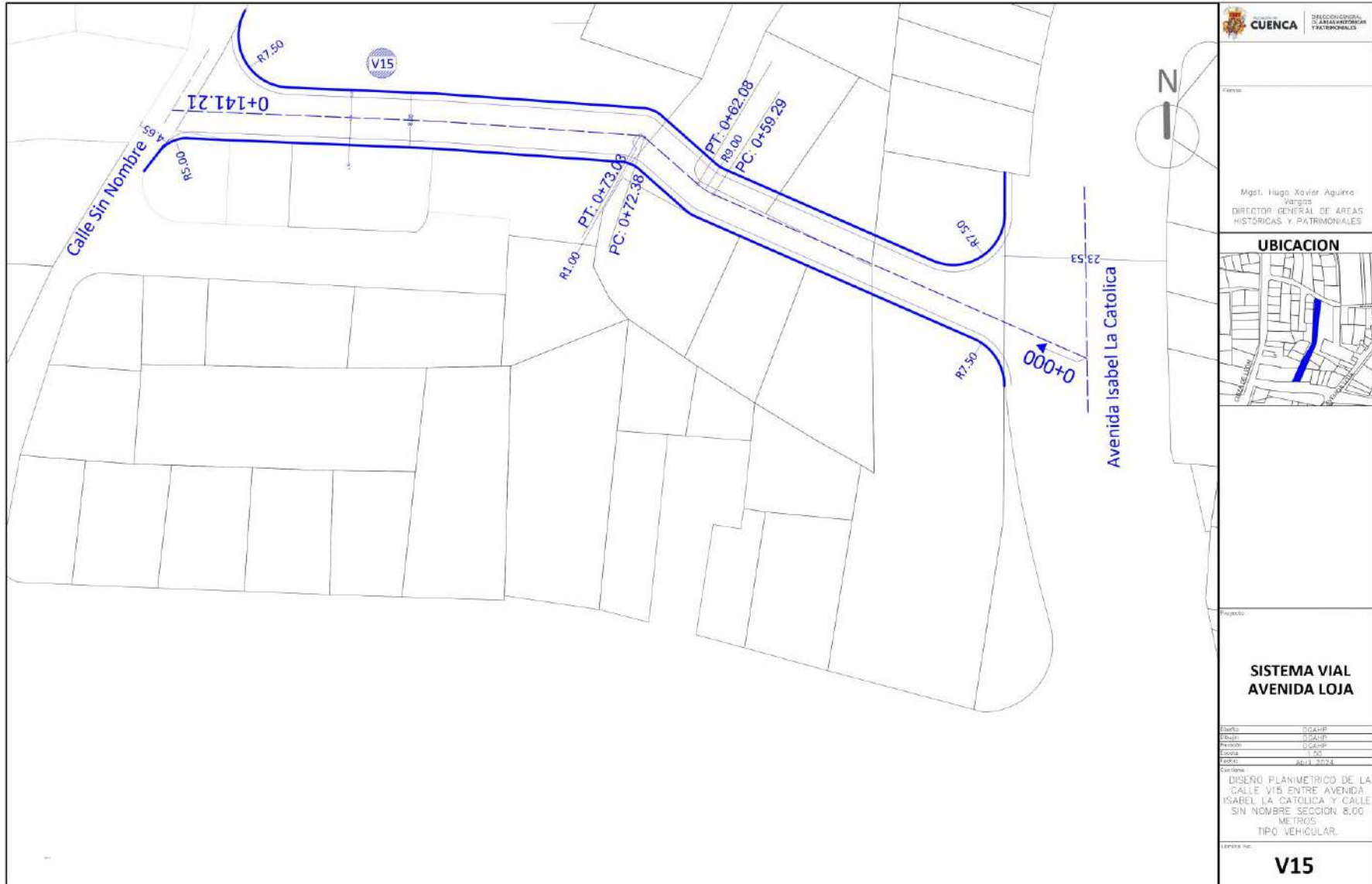


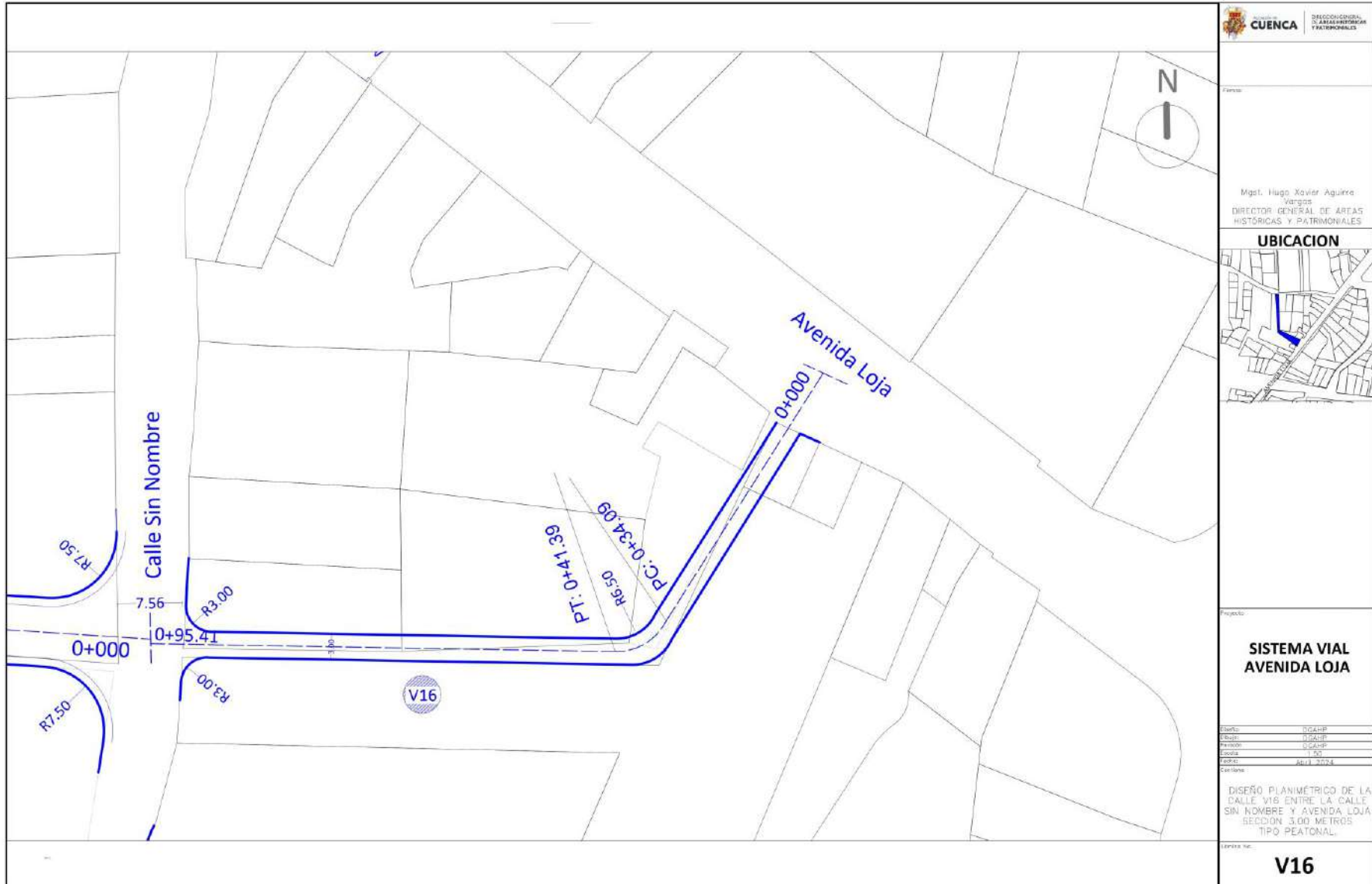
 CUENCA		DIRECCIÓN GENERAL DE ÁREAS HISTÓRICAS Y PATRIMONIALES
Firma:		
Mgst. Hugo Xavier Aguirre Vargas DIRECTOR GENERAL DE ÁREAS HISTÓRICAS Y PATRIMONIALES		
UBICACION		
		
Proyecto:		
SISTEMA VIAL AVENIDA LOJA		
Elaboró:	J. GARCÍA	
Diseñó:	J. GARCÍA	
Revisó:	J. GARCÍA	
Escalado:	1:500	
Fecha:	2014-2014	
Carácter:		
DISEÑO PLANIMÉTRICO DE LA CALLE V12 ENTRE CALLE ANTONIO NIVEL Y AVENIDA LOJA SECCIÓN 3.00 METROS TIPO PEATONAL.		
V12		



 CUENCA DIRECCIÓN GENERAL DE ÁREAS HISTÓRICAS Y PATRIMONIALES	
Firma: _____	
Mgst. Hugo Xavier Aguirre Vargas DIRECTOR GENERAL DE ÁREAS HISTÓRICAS Y PATRIMONIALES	
UBICACION	
	
Proyecto:	
SISTEMA VIAL AVENIDA LOJA	
Fecha: 03/04/2024 Diseñó: DGAHP Dibujo: DGAHP Revisó: DGAHP Escala: 1:500 Fecha: Abril 2024 Carácter:	
DISEÑO PLANIMÉTRICO DE LA CALLE V13 ENTRE LA AVENIDA LOJA Y AVENIDA PRIMERO DE MAYO SECCIÓN 3.00 METROS TIPO PEATONAL.	
V13	







ALCALDÍA DE CUENCA
DIRECCIÓN GENERAL DE ÁREAS HISTÓRICAS Y PATRIMONIALES

Proyecto:

Mgstr. Hugo Xavier Aguirre Vargas
DIRECTOR GENERAL DE ÁREAS HISTÓRICAS Y PATRIMONIALES



Proyecto:
SISTEMA VIAL AVENIDA LOJA

Elaboró:	DIGAHF
Diseñó:	DIGAHF
Revisó:	DIGAHF
Escaló:	1:50
Fecha:	ABRIL 2024
Carilana:	

DISEÑO PLANIMÉTRICO DE LA CALLE V16 ENTRE LA CALLE SIN NOMBRE Y AVENIDA LOJA SECCIÓN 3.00 METROS TIPO PEATONAL.

Ordenanza No:
V16

